




Jiná ověření:		Paré:	
Orientační schéma:		Razítko oprávněné osoby:	
		Podpis: _____ Datum: _____	
Revize:	Datum:	Popis:	Kontroloval:

Stavebník/Investor:	<b>Správa železnic, státní organizace</b>	 <b>SPRÁVA ŽELEZNIC</b>
Adresa:	<b>Dlážděná 1003/7, 110 00 Praha 1</b>	
Zástupce investora:	<b>Stavební správa východ</b>	
Adresa:	<b>Nerudova 1, 779 00 Olomouc</b>	

Zhotovitel díla:	<b>JM YARD service s.r.o.</b>	 <b>YARD service s.r.o.</b>
Adresa:	Suderova 2024/8, Ostrava- Mariánské Hory, 709 00	
Kontakt:	T: +420 553 401 331 E: markova@jmyardservice.cz	
Zhotovitel části/objektu:	<b>Projekt HTL,s.r.o.</b>	 <b>PROJEKT HTL,S.R.O.</b>
Adresa:	Pohraniční 27, 703 00 Ostrava-Vítkovice	
Kontakt:	T: +420 553 034 235 E: htl@projekthtl.cz	
Hlavní projektant (HIP):	<b>Ing. Jana Marková</b>	Specialista: <b>Ing. Jiří Menšík</b>

Název stavby/akce:	<b>Výstavba mechanizačního střediska Český Těšín</b>		Označení investora: <b>S-2004/2022</b>
			Zakázka: <b>22005</b>
Název části:	Dokladová část		Označení části:
Název objektu/dílní části:			Označení objektu/komplexu:
Název přílohy:			Číslo přílohy (typ/pořadí):
Název dílní části přílohy:			
Odpovědný projektant:	Zpracovatel přílohy:	Měřítko: -	Stupeň dokumentace:
Ing. Jiří Menšík	Bc. Tomáš Holán	Formáty: -	<b>DSP+PDPS</b>
Kraj:	Katastrální území:	TUDU:	Smluvní datum zpracování:
Moravskoslezský	Český Těšín (598933)	2501J1	<b>13.1.2023</b>
Označení investora: S - 2 0 0 4 2 0 2 2	Stupeň dokumentace: Část: - - - - - X X X X X	Objekt: - - - - - X X X X X	Podoba: - - - - - X X X X X
			Revize: - - - - - P 0 0

Seznam dokumentace stavby													
Název stavby:	Výstavba mechanizačního střediska Český Těšín	Pracovní verze											
Označení (S-kód)	S-2004/2022	Den											
Stupeň:	DSP + PDPS	Měsíc											
Smluvní datum:	13.01.2023	Rok											

Část	Název přílohy	Poslední verze	Revize příloh dokumentace										
	<b>Dokladová část</b>												
	Závazná stanoviska dotčených orgánů												
	Stanoviska vlastníků veřejné dopravní a technické infrastruktury												
	Společné povolení změny stavby před jejím dokončením												
	Smlouva o zřízení věcného břemene												
	Smlouva o připojení k distribuční soustavě												
	Geodetická dokumentace												
	PENB												
	Protokol o určení vnějších vlivů												
	Základní korozní průzkum												
	Seznam pozemků												
	List vlastnictví												
	Kopie katastrální mapy												
	Kopie osvědčení o autorizaci ČKAIT												

S20042022\_PDPS\_D